СОГЛАСОВАНО

Глава Республики Саха (Якутия)

_____ А. С. Николаев

«30» 09 2020 г.

УТВЕРЖДАЮ

Руководитель Саха (Якутского) межрегионального территориального управления воздушного транспорта федерального агенства воздушного транспорта (С(Я) МТУ Росавиации

_____ В. А. Загудаев

«01» 10 2020 г.

СОГЛАСОВАНО

Директор Филиала «Аэронавигация Северо-Восточной Сибири» ФГУП «Госкорпорация по ОрВД»

_____ Л. В. Бобылев

«___» _____ 2020 г.

СОГЛАСОВАНО

Генеральный директор ФКП «Аэропорты Севера»

_____ В. В. Волков

«17» 09 2020 г.

ПРОЕКТ РЕШЕНИЯ

Об установлении приаэродромной территории филиала «Аэропорт Батагай» ФКП «Аэропорты Севера»

Якутск 2020

МР8918699

ФЕДЕРАЛЬНАЯ СЛУЖБА ПО НАДЗОРУ
В СФЕРЕ ЗАЩИТЫ ПРАВ ПОТРЕБИТЕЛЕЙ И БЛАГОПОЛУЧИЯ ЧЕЛОВЕКА

Управление Федеральной службы по надзору в сфере защиты прав потребителей и благополучия человека по Республике Саха (Якутия)

(наименование территориального органа)

САНИТАРНО-ЭПИДЕМИОЛОГИЧЕСКОЕ ЗАКЛЮЧЕНИЕ

№ 14.01.01.000.Т.000714.09.20 от 11.09.2020 г.

Настоящим санитарно-эпидемиологическим заключением удостоверяется, что требования, установленные в проектной документации (перечислить рассмотренные документы, указать наименование и адрес организации-разработчика):

Проект расчета 7 подзоны приаэродромной территории филиала "Аэропорт Батагай" ФКП "Аэропорты Севера". Республика Саха (Якутия), Верхоянский район, пгт. Батагай, ул. Центральная, 6.

Федеральное казенное предприятие "Аэропорты Севера". 677904, Республика Саха (Якутия), пос. Маган, ул. 40 лет Победы, 1. (Российская Федерация)

СООТВЕТСТВУЮТ ([redacted]) государственным санитарно-эпидемиологическим правилам и нормативам (ненужное зачеркнуть, указать полное наименование санитарных правил)

СанПин 2.2.1/2.1.1.1200-03 "Санитарно-защитные зоны и санитарная классификация предприятий, сооружений и иных объектов", СН 2.2.4/2.1.8.566-96 "Производственная вибрация, вибрация в помещениях жилых и общественных зданий", СанПиН 2.1.6.1032-01 "Гигиенические требования к обеспечению качества атмосферного воздуха населенных мест", СН 2.2.4/2.1.8.583-96 "Инфразвук на рабочих местах, в жилых и общественных помещениях и на территории жилой застройки", СанПиН 2.2.4/2.1.8.562-96 "Шум на рабочих местах, в помещениях жилых, общественных зданий и на территории жилой застройки", СанПиН 2.1.8/2.2.4.1383-03 "Гигиенические требования к размещению и эксплуатации передающих радиотехнических объектов", СанПиН 2.1.2.2645-10 "Санитарно-эпидемиологические требования к условиям проживания в жилых зданиях и помещениях".

Основанием для признания представленных документов соответствующими (не соответствующими) государственным санитарно-эпидемиологическим правилам и нормативам являются (перечислить рассмотренные документы):

Экспертное заключение №6905-Э от 03.09.2020г. Органа инспекции типа А ООО "Санитарно-гигиеническая компания". Аттестат аккредитации RA.RU.710097 от 06.10.2015г.

АЛ1292724

Главный государственный санитарный врач
(заместитель главного государственного санитарного врача)

Самойлова И.Ю.

№1934429

Оглавление

1. СВЕДЕНИЯ ОБ АЭРОДРОМЕ 7
2. ОПИСАНИЕ АЭРОДРОМА 7
3. РАЙОН АЭРОДРОМА 10
4. ОПРЕДЕЛЕНИЕ ПОДЗОН АЭРОДРОМА 13
5. ПРИЛОЖЕНИЯ 14
Приложение № 1. Подзоны 1 и 2 аэропорта Батагай 15
Приложение № 2 Подзона 3 аэропорта Батагай 20
Приложение № 3 Подзона 4 аэропорта Батагай 23
Приложение № 4 Подзона 5 аэропорта Батагай 25
Приложение № 5 Подзона 6 аэропорта Батагай 26
Приложение № 6 Подзона 7 аэропорта Батагай 28

ПОЯСНИТЕЛЬНАЯ ЗАПИСКА
К УСТАНОВЛЕНИЮ ПРИАЭРОДРОМНОЙ ТЕРРИТОРИИ
АЭРОДРОМА БАТАГАЙ

1. СВЕДЕНИЯ ОБ АЭРОДРОМЕ

1.1. Аэродром Батагай, класса «Г», находится в собственности РФ, в лице ТУ Росимущества Республики Саха (Якутия), в оперативном управлении Федерального казённого предприятия «Аэропорты Севера».
Регламент работы аэродрома (время местное):
Понедельник - с 09.00 до 17.00
Вторник - с 09.00 до 17.00
Среда - с 09.00 до 17.00
Четверг - с 09.00 до 17.00
Пятница - с 09.00 до 17.00
Суббота, воскресенье - выходной.
1.2. Название аэродрома: Батагай. Код ИКАО: УЕББ /UEBB
1.3. На аэродроме базируются воздушные суда МИ-8 (3 шт) АО Авиакомпания «Полярные авиалинии». Подразделения государственной, экспериментальной авиации и организации на аэродроме не базируются.
1.4. Аэродром пригоден для эксплуатации ВС: Ан-2, Л-410, ТВС-2МС, Ил-14, Ан-24, Ан-26, Як-40, Ан-12, Ан-74, DHC-8 Q400, DHC-8 Q300 и вертолётов всех типов.
1.5. Старшим авиационным начальником аэродрома является директор филиала «Аэропорт Батагай», ФКП “Аэропорты Севера”.
Почтовый адрес: 678500, Республика Саха (Якутия), Верхоянский улус, п. Батагай, аэропорт, ул. Центральная 6.
Электронная почта: batagay@aerosever.ru
Контактный телефон: (411-65) 2-19-39
1.6. Используемая система координат: ПЗ-90.11 / ГСК-2011.
1.7. Аэродром расположен на территории муниципального образования Верхоянский улус Республики Саха (Якутия).

2. ОПИСАНИЕ АЭРОДРОМА

2.1. Общие сведения.
Горный аэродром Батагай расположен в 2,5 км юго-восточнее поселка Батагай.
Географические координаты КТА:
широта (**φ**) 67˚ 38´54″ северная
долгота (**λ**) 134˚ 41´ 40″ восточная
Абсолютная высота КТА (Н кта) ….211,6 м.
Номер часового пояса: UTC+ 10
Магнитное склонение -18°

2.2 Характеристика летного поля.

Летное поле прямоугольной формы, размером 2400×176 м. Поверхность летного поля, исключая летные полосы и загрузочную площадку, неровная, для взлета и посадки ВС не пригодна. Грунт мягкий, суглинистый с редким травяным покровом.

2.3 Характеристика площади маневрирования.

На аэродроме имеются две взлетно-посадочные полосы.

ВПП2 расположена юго-восточнее основной ВПП1, под углом 75 градусов, соединены между собой рулежной дорожкой.

ВПП1 05/23 – класс Г, размеры: 2000×75 м, покрытие грунтовое, суглинисто-щебеночная смесь толщиной 0,3-0,4 м. Прочность грунта: 9 кг/кв. см – летом; 15 кг/кв.см – зимой.

Абсолютная высота порога ВПП-05: +212,8 м.

Абсолютная высота порога ВПП-23: +208,9 м.

Истинные путевые углы ВПП: 28°05´59´´ и 208°05´59´´

Магнитные путевые углы взлета и посадки и соответствующие им номера ВПП:

МПУ=046° (ВПП-05); МПУ=226° (ВПП-23).

ВПП понижается с центральной части на север, с уклоном 0,004. Поперечного уклона нет.

Концевые полосы торможения (КПТ) отсутствуют.

Размеры спланированной части летной полосы: 2400×176 м.

Размеры свободных зон: длина 200 м., ширина 170 м., с обоих направлений.

Географические координаты порога ВПП-05: широта(φ)……..N 67°38´23,31″
долгота(λ)……..E134°40´57,99″.

Географические координаты порога ВПП-23: широта(φ)……..N 67°39´20,76″
долгота(λ)……..E 134°42´16,80″.

ВПП пригодна к взлету и посадке ВС: Ан-2, Л-410, ТВС-2МС, Ил-14, Ан-24, Ан-26, Як-40, Ан-12, Ан-74, DHC-8 Q400, DHC-8 Q300 и вертолётов всех типов, круглогодично, с максимальной взлетной массой 61 т. включительно.

Удаление места исполнительного старта от начала ВПП: 50 м.

Располагаемые дистанции:

№ ВПП	РДР, м				РДПВ, м				РДВ, м				РПД, м
	от исп. ст	от РД1	от РД2	от РД3	от исп. ст	от РД-1	от РД-2	от РД-3	от исп. ст	от РД-1	от РД-2	от РД-3	
05	1950	650	1041	1338	2000	700	1091	1338	2150	850	1241	1538	2000
23	1950	1315	923	620	2000	1336	975	670	2150	1515	1123	820	2000

ВПП 12/30 — класс Е, размеры: 650×60 м., покрытие грунтовое.

Абсолютная высота порога ВПП-12: +211,0 м.

Абсолютная высота порога ВПП-30: +217,9 м.

Истинные путевые углы ВПП: 107°36´ и 287°36´
Магнитные путевые углы взлета и посадки и соответствующие им номера ВПП:
МПУ=122° (ВПП-12); МПУ=302° (ВПП-30).
ВПП повышается с запада на восток, с уклоном 0,0046. Поперечного уклона нет.
Концевые полосы торможения (КПТ) отсутствуют.
Размеры спланированной части летной полосы: 750×180 м.
Размеры свободной зоны: 50×180 м. с обоих направлений.
ВПП пригодна к взлету и посадке ВС: Ан-2, Ан-3 и вертолётов круглогодично с максимальной взлетной массой до 43 т. включительно. **Взлет с МПУ=302° - запрещен**.
Располагаемые дистанции:

№ ВПП	РДР м	РДПВ м	РДВ м	РПД м
12 30	550 550	550 550	600 600	550 550

Маркировка взлетно-посадочных полос выполнена в соответствие ФАП-262. ВПП12/30 имеет только дневную маркировку. Запасная ВПП отсутствует. Для ВС 4 класса и вертолетов в качестве запасной может использоваться ВПП 12/30.
На аэродроме имеются четыре РД: РД-1 размером 120×35; РД-2 размером 110×36 м; РД-3 размером 70×45 м; РД-4 размером 60×35 м., соединяет ВПП 12/30 с ВПП 05/23. Покрытие всех РД – грунтовое, прочность грунта: 9 кг/кв. см – летом; 15 кг/кв.см – зимой. Максимальная нагрузка на РД-1, РД-2, РД-3 – 61 т., на РД-4 – 43 т.

2.4 Характеристика перрона и мест стоянок

На перроне располагаются МС № 1, 2 размеры 27×32, могут использоваться для разгрузки, загрузки опасных грузов. Размеры МС № 3-6: 45×40 м.; №: 7-11: 30×25 м. МС №: 3-6, 10-15 оборудованы ЦЗС. Покрытие мест стоянок – грунтовое. Прочность грунта: 9 кг/кв. см – летом; 15 кг/кв.см – зимой. Маркировка мест стоянок выполнена в соответствие ФАП-262. Максимальная нагрузка не более 61 т.

2.5 Характеристика вертолетной площадки.

Вертолетная площадка отсутствует. Загрузочная площадка (площадка подцепки — отцепки груза) находится южнее стоянок № 1 и 2. Размеры площадки 40×60 м. Подцепка и отцепка груза производится при отсутствии ВС на стоянках № 1 и 2, а также при отсутствии ВС, производящих взлет и посадку на ВПП 05/23. Площадка пригодна для ВС Ми-26, Ми-8, с максимальной массой до 43 т., включительно. Площадка маркирована конусными пограничными знаками.

2.6 Передающие радиотехнические объекты (ПРТО) филиала «Аэронавигация Северо-Восточной Сибири» ФГУП «Госкорпорация по ОрВД».

На аэродроме расположены следующие ПРТО:

Аэропорт Батагай	Название ПРТО	Координаты точки (ПЗ 90.11/ГСК 2011)	
		широта	долгота
1	2	4	5
1	БПРМ-046	67°38'05,42"	134°40'31,66"
2	ДПРМ-046+ПРЦ	67°36'30,68"	134°38'20,84"
3	ОРЛ-А	67°38'37,86"	134°42'43,57"
4	ОРЛ-Т+АРП+ПРЦ	67°35'33,59"	134°43'51,39"

3. РАЙОН АЭРОДРОМА

3.1 Характеристика района аэродрома.

Местность в районе аэродрома горная, определяется наличием западных отрогов хребта Черского и восточных отрогов Верхоянского хребта. Склоны гор покрыты редким лиственничным лесом и кустарником, долины ручьев и рек лиственничным лесом высотой 10-15 метров. Вершины гор, склоны и заболоченные низины покрыты травяной растительностью, лишайником и мхом. Крупные реки протекающие через район аэродрома: Яна с притоками Сартан, Дулгалах; Адыча с притоками: Туостах, Борулах. Характерные радиолокационные ориентиры: река Яна, на участке Верхоянск Батагай; гора Мать-Гора с максимальным превышением 1633 м. Район аэродрома расположен в зоне резко-континентального климата. Среднегодовая годовая температура воздуха -13,9 С°. В зимний период погода обуславливается отрогом Азиатского антициклона, с преобладанием низких температур. Абсолютный минимум -57 °С, наблюдался в январе, абсолютный максимум +34 °С - в июле.

Кадастровые номера земельных участков, попадающих в границы приаэродромной территории аэропорта.

Кадастр. №	Вид использования	Адрес
1	2	3
14:09:140003:131	Предназначенные для жилой застройки	пгт. Батагай, ул. Вокзальная, д. 9
14:09:140003:132		пгт Батагай, ул Вокзальная, д 12, строен а
14:09:140003:546		пгт Батагай, ул Рабочая, д 8, корп А
14:09:140003:550		пгт Батагай, ул Центральная, д 12, корп А
14:09:140003:552		пгт. Батагай, ул. Центральная, д. 11
14:09:140003:553		пгт Батагай, ул Центральная, д 11 "А"
14:09:140003:554		п Батагай, ул Центральная, д 12
14:09:140003:558		пгт Батагай, ул Центральная, д 13
14:09:140003:561		пгт Батагай, ул Рабочая, д 10
14:09:140003:563		пгт Батагай, ул Центральная, д 10
14:09:140003:764		пгт Батагай, ул. Центральная, д. 14
14:09:140003:11		пгт. Батагай, ул. Центральная, д. 3, строен. а
14:09:140003:12		пгт. Батагай, ул. Центральная, д. 6

14:09:140003:133		пгт. Батагай, ул. Центральная, д. 16
14:09:140003:545		пгт Батагай, ул Рабочая, д 7
14:09:140003:547		пгт Батагай, ул Спортивная, д 4
14:09:140003:548		пгт Батагай, ул Спортивная, д 2
14:09:140003:551		пгт. Батагай, ул. Центральная, д. 9
14:09:140003:555		пгт Батагай, ул Центральная, д 15
14:09:140003:556		пгт Батагай, ул Центральная, д 17
14:09:140003:559		пгт Батагай, ул Рабочая, д 5
14:09:140003:560		пгт Батагай, ул Центральная, д 14
14:09:140003:564		пгт Батагай, ул Рабочая, д 2
14:09:140003:565		пгт Батагай, ул Рабочая, д 9
14:09:140003:566		пгт Батагай, ул Центральная, д 8
14:09:140003:567		пгт Батагай, ул Рабочая, д 8
14:09:140003:568		пгт Батагай, ул Рабочая, д 4
14:09:140003:139	Предназначенные для ведение личного подсобного хозяйства	п Батагай, ул Центральная, д 17
14:09:140003:140		п. Батагай, ул Центральная, местоположение - с северной стороны жилого дома №12
14:09:140003:590		пгт Батагай, ул Вокзальная, с южной стороны от жилого дома №9
14:09:140003:591		пгт Батагай, ул Вокзальная, с восточной стороны от жилого дома №9
14:09:140003:592		пгт Батагай, ул Центральная, с южной стороны двухэтажного многоквартирного жилого дома №15
14:09:140003:596		пгт. Батагай, ул. Вокзальная, д.14
14:09:140003:627		пгт Батагай, ул Центральная, с южной стороны от многоквартирного жилого дома №16
14:09:140003:637		пгт Батагай, ул Центральная, с южной стороны от многоквартирного жилого дома №13
14:09:140003:751		Поселок Батагай, ул. Центральная
14:09:140003:752		п. Батагай, ул. Центральная
14:09:140003:753		Поселок Батагай, ул. Центральная
14:09:140003:759		Поселок Батагай, ул. Центральная, с южной стороны от жилого дома №15
14:09:140003:760		поселок Батагай, ул. Центральная, с южной стороны от жилого дома №16
14:09:140003:761		Поселок Батагай, пгт. Батагай, ул. Лесная 4
14:09:140003:762		пгт. Батагай, ул. Центральная
14:09:140003:586		пгт. Батагай, ул. Рабочая, с юга-западной стороны от жилого дома №7
14:09:140003:587		пгт. Батагай, ул. Спортивная с северной стороны от многоквартирного жилого дома №2
14:09:140003:620		пгт. Батагай, ул. Рабочая, с западной стороны от многоквартирного жилого дома №9
14:09:140003:544		пгт. Батагай, местоположение - к западной стороне от двухэтажного многоквартирного дома, расположенного по адресу: ул. Центральная, д. 12 а
14:09:140003:579		пгт. Батагай, местоположение - с

		западной стороны от детского сада, расположенного по адресу: ул. Центральная, д. 12 б
14:09:140003:619		Поселок Батагай, пгт. Батагай, ул. Центральаня, с восточной стороны от многоквартирного жилого дома №11 А
14:09:140003:635		пгт Батагай, ул Центральная
14:09:140003:640		п Батагай, ул Центральная, с южной стороны от жилого дома №12 А
14:09:140003:47	Предназначенные для промышленных, коммунально-складских и объектов транспорта	
14:09:140003:73		
14:09:140003:74		
14:09:140003:127		
14:09:140003:541		
14:09:140003:574		
14:09:140003:575		
14:09:140003:576		
14:09:140003:577		
14:09:140003:578		
14:09:140003:583		
14:09:140003:585		
14:09:140003:589		
14:09:140003:768		
14:09:140003:17		
14:09:140003:29		
14:09:140003:55		
14:09:140003:80		
14:09:140003:107		
14:09:140003:108		
14:09:140003:126		
14:09:140003:513		
14:09:140003:514		
14:09:140003:580		
14:09:140003:582		
14:09:140003:622		
14:09:140003:630		
14:09:140003:631		
14:09:140003:632		
14:09:140007:1		
14:09:140007:455		
14:09:140007:456		
14:09:140007:457		
14:09:140003:10	Предназначенные для размещения административных и офисных зданий, объектов образования, науки, здравоохранения и социального обеспечения, физической культуры и спорта, культуры, искусства, религии (детский сад)	пгт. Батагай, ул. Центральная, д. 3, строен. а
14:09:140003:79		пгт Батагай, ул. Рабочая, д.4, банно-прачечный комбинат

4. ОПРЕДЕЛЕНИЕ ПОДЗОН АЭРОДРОМА

Для аэродрома определены следующие подзоны:

4.1 Подзоны 1 и 2 – установлены на основании Постановления Правительства Российской Федерации от 2 декабря 2017 г. N 1460 по границам территорий земельных участков, отведенных для аэродрома и аэродромной инфраструктуры. Карты-схемы с границами подзон 1 и 2 и географическими координатами к ним представлены в приложении 1.

4.2 Подзона 3 – установлена на основании Постановления Правительства Российской Федерации от 2 декабря 2017 г. N 1460 в рамках тридцатикилометровой зоны границ воздушных подходов к аэродрому. Карты-схемы с границами подзоны 3 и географическими координатами к ним представлены в приложении 2.

4.3 Подзона 4 – установлена на основании Постановления Правительства Российской Федерации от 2 декабря 2017 г. N 1460 в соответствии с радиусами безопасных расстояний для исключения воздействия помех в работе наземных объектов средств и систем обслуживания воздушного движения, навигации, посадки и связи, предназначенных для организации воздушного движения и расположенных вне первой подзоны. Карта-схема с географическими координатами подзоны 4 (РТОП и АС) представлена в приложении 3.

4.4 Подзона 5 – установлена на основании Постановления Правительства Российской Федерации от 2 декабря 2017 г. N 1460, имеет описательный характер, вносит ограничения по строительству опасных производственных объектов исходя из требований безопасности полетов и привязана к координатным границам подзон 1, 2 и 3. Пояснение подзоны 5 представлено в приложении 4.

4.5 Подзона 6 – установлена на основании Постановления Правительства Российской Федерации от 2 декабря 2017 г. N 1460 в радиусе пятнадцатикилометровой зоны от контрольной точки аэродрома. Карта-схема с границами подзоны 6 и географическими координатами КТА представлены в приложении 5.

4.6 Подзона 7 – установлена на основании СанПин 2.1.6.1032.-01 Гигиенические требования качества атмосферного воздуха населенных мест, СанПин 2.2.4/2.1.8.562-96 Шум на рабочих местах, в помещениях жилых, общественных зданий и на территории жилой застройки, СанПин 2.1.8/2.2.4.1383-03 Гигиенические требования к размещению и эксплуатации передающих радиотехнических объектов. Границы и географические координаты подзоны 7 представлены в приложении 6.

5. ПРИЛОЖЕНИЯ

Приложение № 1. Подзона 1 и 2.
Приложение № 2. Подзона 3
Приложение № 3. Подзона 4
Приложение № 4. Подзона 5
Приложение № 5. Подзона 6
Приложение № 6. Подзона 7

Приложение № 1. Подзоны 1 и 2 аэропорта Батагай

Первая подзона, в которой запрещается размещать объекты, не предназначенные для организации и обслуживания воздушного движения и воздушных перевозок, обеспечения взлета, посадки, руления и стоянки воздушных судов;

Вторая подзона, в которой запрещается размещать объекты, не предназначенные для обслуживания пассажиров и обработки багажа, грузов и почты, обслуживания воздушных судов, хранения авиационного топлива и заправки воздушных судов, обеспечения энергоснабжения, а также объекты, не относящиеся к инфраструктуре аэропорта.

Координаты подзон 1 и 2 с кадастровыми номерами участков

№	Координаты геоточки (ПЗ90.11/ГСК2011)		Участок (номер на карте)	Кадастровый номер участка	Подзоны
	Широта (север)	Долгота (восток)			
1	67° 39' 13.231"	134° 41' 12.046"	1	14:09:140003:74	1, 2
2	67° 39' 10.295"	134° 41' 10.546"			
3	67° 39' 10.136"	134° 41' 04.379"			
4	67° 39' 06.759"	134° 41' 05.056"			
5	67° 39' 06.461"	134° 41' 09.651"			
6	67° 39' 08.078"	134° 41' 14.129"			
7	67° 39' 08.064"	134° 41' 15.656"			
8	67° 39' 06.353"	134° 41' 15.654"			
9	67° 39' 05.054"	134° 41' 17.479"			
10	67° 39' 03.011"	134° 41' 20.740"			
11	67° 39' 01.082"	134° 41' 19.788"			
12	67° 39' 01.121"	134° 41' 19.186"			
13	67° 39' 01.194"	134° 41' 17.202"			
14	67° 39' 01.078"	134° 41' 17.074"			
15	67° 39' 01.050"	134° 41' 15.344"			
16	67° 39' 01.032"	134° 41' 09.696"			
17	67° 39' 00.956"	134° 41' 07.949"			
18	67° 38' 59.816"	134° 41' 08.291"			
19	67° 38' 58.144"	134° 41' 08.679"			
20	67° 38' 57.583"	134° 41' 11.661"			
21	67° 38' 56.837"	134° 41' 12.208"			
22	67° 38' 56.511"	134° 41' 12.147"			
23	67° 38' 56.541"	134° 41' 11.545"			
24	67° 38' 56.044"	134° 41' 11.406"			
25	67° 38' 56.018"	134° 41' 11.932"			

26	67° 38' 53.275"	134° 41' 11.247"
27	67° 38' 52.812"	134° 41' 08.777"
28	67° 38' 50.543"	134° 41' 07.780"
29	67° 38' 47.755"	134° 41' 06.738"
30	67° 38' 47.662"	134° 41' 06.144"
31	67° 38' 46.681"	134° 41' 05.876"
32	67° 38' 46.665"	134° 41' 05.554"
33	67° 38' 46.346"	134° 41' 05.646"
34	67° 38' 46.330"	134° 41' 05.399"
35	67° 38' 41.348"	134° 41' 07.424"
36	67° 38' 20.962"	134° 40' 38.295"
37	67° 38' 18.833"	134° 40' 48.573"
38	67° 38' 06.243"	134° 40' 30.590"
39	67° 38' 05.365"	134° 40' 34.840"
40	67° 38' 17.955"	134° 40' 52.815"
41	67° 38' 15.700"	134° 41' 03.703"
42	67° 38' 31.032"	134° 41' 45.580"
43	67° 38' 33.039"	134° 42' 04.310"
44	67° 38' 28.471"	134° 42' 55.252"
45	67° 38' 27.896"	134° 43' 11.549"
46	67° 38' 29.671"	134° 43' 21.666"
47	67° 38' 42.593"	134° 43' 26.803"
48	67° 38' 50.263"	134° 43' 10.257"
49	67° 38' 56.218"	134° 42' 54.901"
50	67° 39' 05.070"	134° 42' 15.707"
51	67° 39' 22.950"	134° 42' 41.284"
52	67° 39' 31.028"	134° 42' 43.625"
53	67° 39' 33.959"	134° 42' 29.447"
54	67° 39' 28.460"	134° 42' 14.787"
55	67° 39' 19.969"	134° 42' 02.637"
56	67° 39' 18.704"	134° 41' 55.149"
57	67° 39' 18.688"	134° 41' 55.072"
58	67° 39' 17.069"	134° 41' 45.452"
59	67° 38' 54.386"	134° 41' 51.750"
60	67° 38' 53.776"	134° 41' 54.918"
61	67° 38' 52.100"	134° 41' 52.652"
62	67° 38' 52.600"	134° 41' 49.391"
63	67° 38' 39.305"	134° 41' 33.532"
64	67° 38' 38.399"	134° 41' 37.045"
65	67° 38' 36.797"	134° 41' 34.187"
66	67° 38' 37.704"	134° 41' 30.683"
67	67° 38' 37.582"	134° 41' 37.023"
68	67° 38' 37.203"	134° 41' 38.987"

69	67° 38' 37.033"	134° 41' 40.776"			
70	67° 38' 37.223"	134° 41' 41.141"			
71	67° 38' 36.968"	134° 41' 42.004"			
72	67° 38' 36.662"	134° 41' 41.350"			
73	67° 38' 36.885"	134° 41' 40.486"			
74	67° 38' 37.045"	134° 41' 38.783"			
75	67° 38' 36.445"	134° 41' 37.983"			
76	67° 38' 36.821"	134° 41' 36.018"			
77	67° 38' 38.643"	134° 42' 37.510"			
78	67° 38' 38.635"	134° 42' 45.988"			
79	67° 38' 35.537"	134° 42' 45.967"			
80	67° 38' 35.545"	134° 42' 37.490"			
1	67° 38' 53.641"	134° 41' 00.361"	2	14:09:140003:11	2
2	67° 38' 54.197"	134° 41' 00.445"			
3	67° 38' 54.130"	134° 41' 03.777"			
4	67° 38' 53.641"	134° 41' 03.719"			
1	67° 38' 55.133"	134° 41' 02.970"	3	14:09:140003:12	2
2	67° 38' 55.133"	134° 41' 02.944"			
3	67° 38' 55.213"	134° 40' 59.247"			
4	67° 38' 56.201"	134° 40' 59.415"			
5	67° 38' 56.137"	134° 41' 01.942"			
6	67° 38' 56.427"	134° 41' 02.017"			
7	67° 38' 56.386"	134° 41' 03.230"			
1	67° 38' 53.830"	134° 41' 06.347"	4	14:09:140003:17	2
2	67° 38' 54.263"	134° 41' 06.423"			
3	67° 38' 54.205"	134° 41' 08.246"			
4	67° 38' 53.786"	134° 41' 08.187"			
5	67° 38' 53.802"	134° 41' 07.712"			
6	67° 38' 53.821"	134° 41' 06.873"			
1	67° 39' 16.010"	134° 40' 52.333"	5	14:09:140003:47	2
2	67° 39' 21.042"	134° 40' 51.236"			
3	67° 39' 21.592"	134° 41' 04.187"			
4	67° 39' 22.167"	134° 41' 18.130"			
5	67° 39' 21.870"	134° 41' 18.419"			
6	67° 39' 22.369"	134° 41' 23.957"			
7	67° 39' 24.129"	134° 41' 40.953"			
8	67° 39' 24.413"	134° 41' 43.412"			
9	67° 39' 23.807"	134° 41' 44.651"			
10	67° 39' 22.016"	134° 41' 48.327"			

11	67° 39' 19.206"	134° 41' 53.794"			
12	67° 39' 19.190"	134° 41' 53.717"			
13	67° 39' 21.997"	134° 41' 48.259"			
14	67° 39' 23.787"	134° 41' 44.584"			
15	67° 39' 24.378"	134° 41' 43.387"			
16	67° 39' 24.100"	134° 41' 40.978"			
17	67° 39' 22.336"	134° 41' 23.974"			
18	67° 39' 21.838"	134° 41' 18.453"			
19	67° 39' 20.057"	134° 41' 20.221"			
20	67° 39' 19.207"	134° 41' 16.058"			
21	67° 39' 17.880"	134° 41' 06.213"			
22	67° 39' 16.845"	134° 40' 58.531"			

ПОДЗОНА 1 И ПОДЗОНА 2 АЭРОДРОМА БАТАГАЙ
Участок 5
Участок 4
Участок 3
Участок 2
Участок 1
Координаты земельных участков и номера подзон указаны в Приложении

Приложение № 2 Подзона 3 аэропорта Батагай

Третья подзона, в которой запрещается размещать объекты, высота которых превышает ограничения, установленные уполномоченным Правительством Российской Федерации федеральным органом исполнительной власти при установлении соответствующей приаэродромной территории.

Географические координаты подзоны 3

Аэродром Батагай		
Координаты угловых точек (ПЗ-90.11/ГСК2011)		
Геоточки	Широта	Долгота
Т1	67°39′26″	134°42′10″
Т2	67°47′07″	134°49′24″
Т3	67°45′54″	134°55′25″
Т4	67°39′22″	134°42′32″
Т5	67°38′21″	134°41′08″
Т6	67°30′40″	134°34′00″
Т7	67°31′53″	134°28′03″
Т8	67°38′26″	134°40′46″
КТА	67°38′54″	134°41′40″
Истинный азимут (Аи)	28°05′58″/208°05′58″	
МК пос	46°10′/226°10′	
Магнитное склонение	-18°	

ПОДЗОНА 3 АЭРОДРОМА БАТАГАЙ
ОГРАНИЧЕНИЕ ВЫСОТЫ СТРОИТЕЛЬСТВА ОБЪЕКТОВ В ПРЕДЕЛАХ ГРАНИЦ ВОЗДУШНЫХ ПОДХОДОВ В БАЛТИЙСКОЙ СИСТЕМЕ ВЫСОТ С УЧЕТОМ РЕЛЬЕФА МЕСТНОСТИ

Геоточки	Координаты (ПЗ90.11/ГСК2011)	
№ п/п	Широта (север)	Долгота (восток)
	° ′ ″	° ′ ″
1	67 39 22	134 42 20
2	67 39 37	134 42 34
3	67 39 53	134 42 48
4	67 40 08	134 43 02
5	67 40 23	134 43 17
6	67 40 38	134 43 31
7	67 40 53	134 43 45
8	67 41 24	134 44 14
9	67 41 54	134 44 42
10	67 42 25	134 45 11
11	67 54 34	134 56 43
12	67 52 18	135 07 51
13	67 41 58	134 47 24
14	67 41 32	134 46 33
15	67 41 06	134 45 42
16	67 40 40	134 44 52
17	67 40 27	134 44 26
18	67 40 14	134 44 01
19	67 40 01	134 43 36
20	67 39 48	134 43 10
21	67 39 35	134 42 45
22	67 38 25	134 41 00
23	67 38 10	134 40 46
24	67 37 55	134 40 32
25	67 37 40	134 40 17
26	67 37 25	134 40 03
27	67 37 10	134 39 49
28	67 36 54	134 39 35
29	67 36 24	134 39 06
30	67 35 53	134 38 38
31	67 35 23	134 38 10
32	67 23 13	134 26 56
33	67 25 26	134 15 58
34	67 35 50	134 35 57
35	67 36 16	134 36 48
36	67 36 42	134 37 38
37	67 37 08	134 38 29
38	67 37 21	134 38 54
39	67 37 34	134 39 19
40	67 37 47	134 39 44
41	67 37 59	134 40 10
42	67 38 12	134 40 35

№ сектора	Высота (метр) (Балтийская система высот)
1	Запрещено строительство любых объектов
2	227
3	237
4	247
5	257
6	267
7	277
8	297
9	317
10	363
11	Запрещено строительство любых объектов
12	231
13	241
14	251
15	261
16	271
17	281
18	301
19	321
20	363

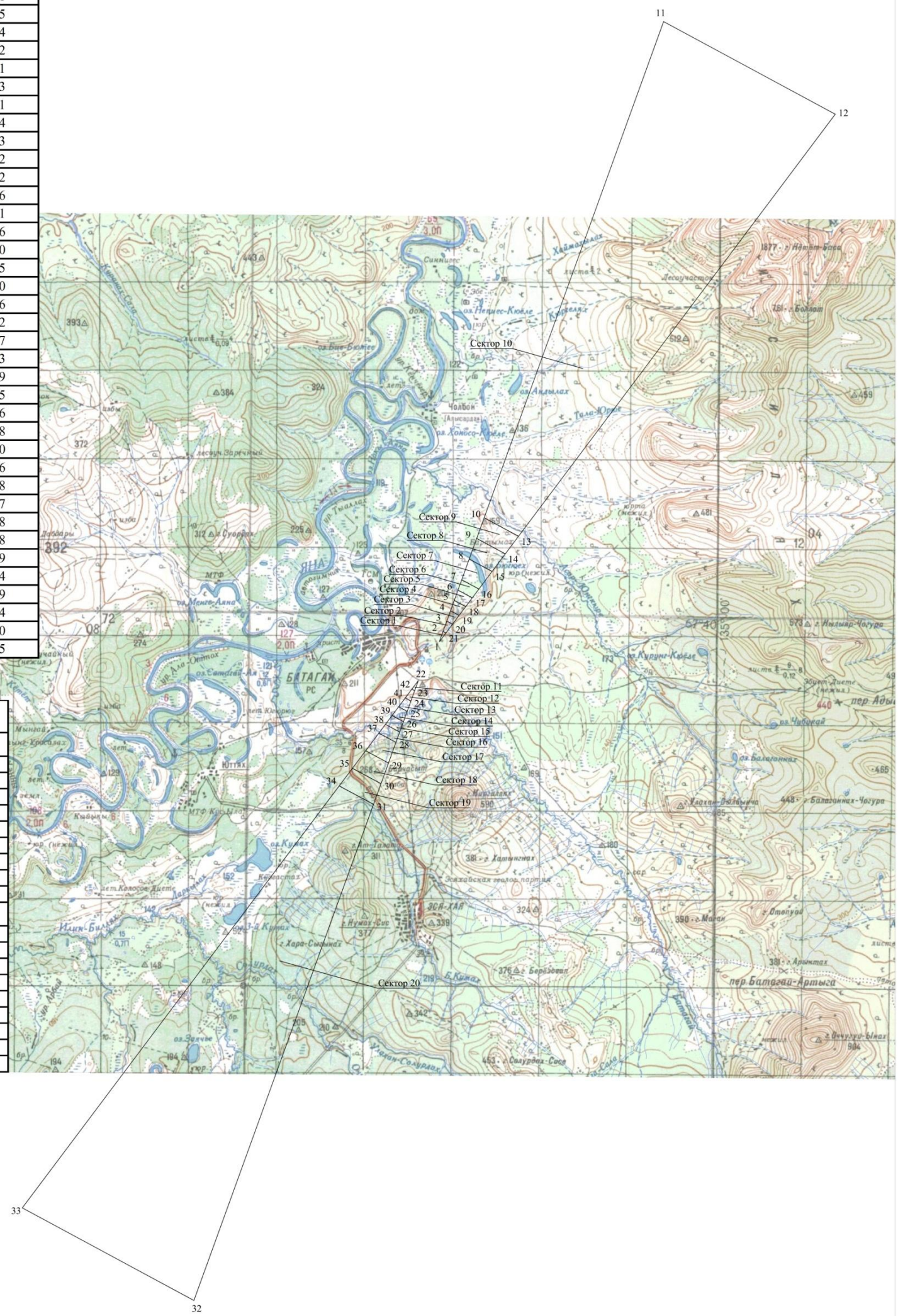

Масштаб 1:100 000

0 5

КАРТА ГРАНИЦ ПОЛОС ВОЗДУШНЫХ ПОДХОДОВ АЭРОДРОМА БАТАГАЙ

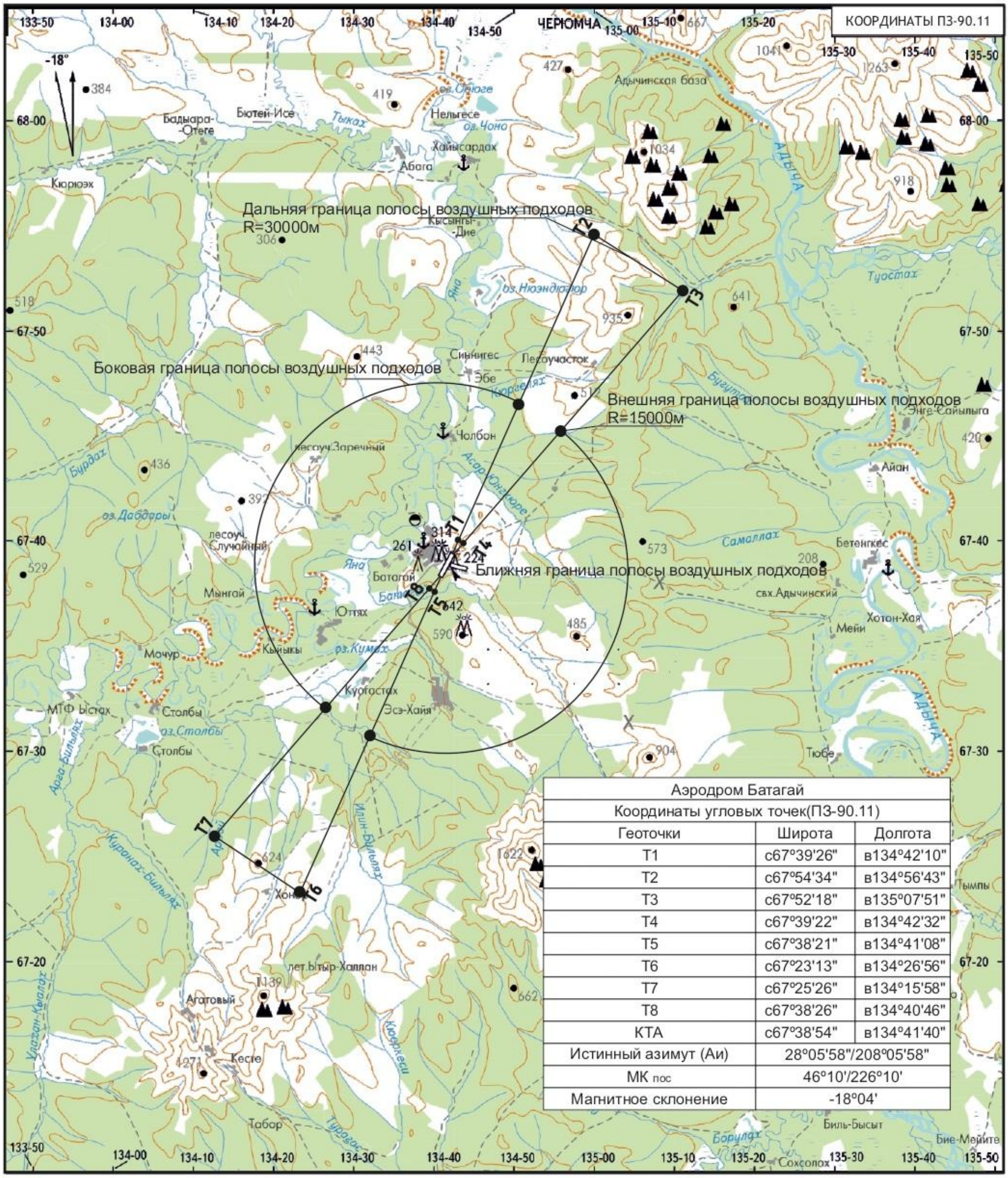

Приложение № 3 Подзона 4 аэропорта Батагай

Четвертая подзона, в которой запрещается размещать объекты, создающие помехи в работе наземных объектов средств и систем обслуживания воздушного движения, навигации, посадки и связи, предназначенных для организации воздушного движения и расположенных вне первой подзоны. К таким объектам относятся мосты, электрифицированные железные дороги, ангары, воздушные высоковольтные линии электропередач и воздушные низковольтные линии электропередач. В процессе установления границ приаэродромной территории 4 подзоны аэродрома Батагай выше перечисленных объектов не обнаружено. В приведённой таблице представлены координаты расположения объектов РТОП и АС с указанием радиуса зоны запрета строительства объектов, создающие помехи в работе радионавигационных систем и средств радиотехнического обеспечения полётов воздушных судов.

Географические координаты подзоны 4

Наименование объекта РТОП и АС	**Радиус зоны запрета строительства объектов, м**	**Координаты центра точки отсчёта размеров зон запрета строительства объектов (СК - WGS 84)**	
		широта	**долгота**
1	2	3	4
БПРМ-046	200	67°38'05.7"	134°40'31.8"
АРП	500	67°38'12,49"	134°40'42,38"
ОРЛ-А	500	67°38'37,23"	134°42'43,12"
ДПРМ-046	200	67°36'30,4"	134°38'19,7"
ОРЛ-Т+АРП+ПРЦ	500	67°35'33,6"	134°43'47,2"

Граница 4 подзоны приаэродромной территории Батагай
ДПРМ-046 R (200)
БПРМ-046 R (200)
АРП
ОРЛ-А
ОРЛ-Т+АРП R (500)
© 2020 Google
Image © 2020 CNES / Airbus
Google Earth
2013
Дата съемки: 6.10.2019 67°35'15.29" С 134°45'05.94" В Высота над уровнем моря: 331 м обзор с высоты 13.20 км

Приложение № 4 Подзона 5 аэропорта Батагай

Пятая подзона, в которой запрещается размещать опасные производственные объекты, определенные Федеральным законом "О промышленной безопасности опасных производственных объектов", функционирование которых может повлиять на безопасность полетов воздушных судов.

ФЕДЕРАЛЬНОЕ АГЕНТСТВО ВОЗДУШНОГО ТРАНСПОРТА
(РОСАВИАЦИЯ)
ФЕДЕРАЛЬНОЕ КАЗЕННОЕ ПРЕДПРИЯТИЕ
«АЭРОПОРТЫ СЕВЕРА»
(ФКП «АЭРОПОРТЫ СЕВЕРА»)
ул.40 лет Победы, д. 1, с.Маган, г. Якутск, Республика Саха(Якутия), 677904
Тел. (4112) 39-38-00, 39-38-01
e-mail: odo@aerosever.ru

ПОДЗОНА 5 АЭРОДРОМА БАТАГАЙ

В данной подзоне запрещено размещать опасные производственные объекты. Размещение опасных производственных объектов разрешено на расстоянии не менее полуторакратного максимального радиуса зон поражения (разлета поражающих элементов) в случаях происшествий техногенного характера на данных опасных производственных объектах от установленных границ подзон 1, 2 и 3. Максимальный радиус зон поражения (разлета поражающих элементов) в случаях происшествий техногенного характера определяется проектной документацией данных опасных производственных объектов.

Приложение № 5 Подзона 6 аэропорта Батагай

Шестая подзона, в которой запрещается размещать объекты, способствующие привлечению и массовому скоплению птиц.

Географические координаты центра круга подзоны 6

Аэродром Батагай		
Координаты КТА (ПЗ-90.11/ГСК2011)		
Геоточка	Широта	Долгота
КТА	67°38′54″	134°41′40″
Шестая подзона , в которой запрещается размещать объекты способствующие привлечению и массовому скоплению птиц по границам, установленным на удалении 15 км от контрольной точки аэродрома (КТА)		

Карта подзоны 6 приаэродромной территории аэродрома Батагай

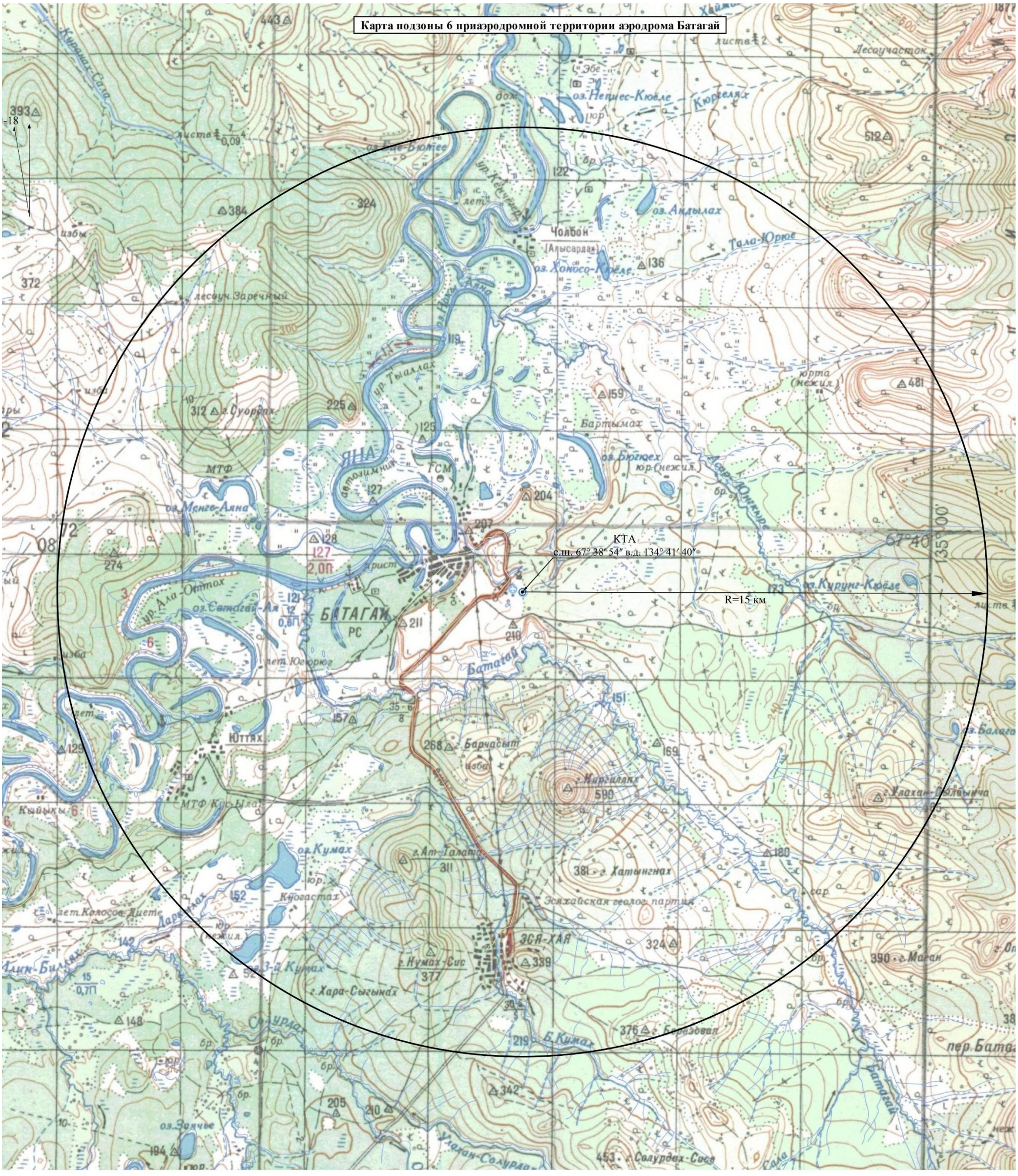

Аэродром Батагай		
Координаты КТА (ПЗ-90.11/ГСК2011)		
Геоточка	Широта	Долгота
КТА	67°38′54″	134°41′40″
Шестая подзона , в которой запрещается размещать объекты способствующие привлечению и массовому скоплению птиц по границам, установленным на удалении 15 км от контрольной точки аэродрома (КТА)		

Масштаб 1:100 000

0 5

Приложение № 6 Подзона 7 аэропорта Батагай

Седьмая подзона, в которой ввиду превышения уровня шумового и электромагнитного воздействий, концентраций загрязняющих веществ в атмосферном воздухе запрещается размещать объекты, виды которых в зависимости от их функционального назначения определяются уполномоченным федеральным органом исполнительной власти при установлении соответствующей приаэродромной территории с учетом требований законодательства в области обеспечения санитарно-эпидемиологического благополучия населения, если иное не установлено федеральными законами.

Запрещается находиться на приаэродромной территории 7 подзоны земельным участкам, использованным под жилую застройку, территорий садоводческих товариществ и коттеджной застройки, коллективных или индивидуальных дачных и садово-огородных участков, объектов образовательного и медицинского назначения, спортивных сооружений открытого типа, организаций отдыха детей и их оздоровления, зон рекреационного назначения.

Под данный запрет подпадают следующие земельные участки, вошедшие в границы 7-ой подзоны аэропорта:

- ***Предназначенные для ведение личного подсобного хозяйства*** по кадастровым номерам земельных участков: 14:09:140003:139; 14:09:140003:140; 14:09:140003:590; 14:09:140003:591; 14:09:140003:592; 14:09:140003:596; 14:09:140003:627; 14:09:140003:637; 14:09:140003:751; 14:09:140003:752; 14:09:140003:753; 14:09:140003:759; 14:09:140003:760; 14:09:140003:761; 14:09:140003:762; 14:09:140003:586; 14:09:140003:587; 14:09:140003:620; 14:09:140003:544; 14:09:140003:579; 14:09:140003:619; 14:09:140003:635; 14:09:140003:640;
- ***Предназначенные для жилой застройки*** по кадастровым номерам земельных участков: 14:09:140003:131; 14:09:140003:132; 14:09:140003:546; 14:09:140003:550; 14:09:140003:552; 14:09:140003:553; 14:09:140003:554; 14:09:140003:558; 14:09:140003:561; 14:09:140003:563; 14:09:140003:764; 14:09:140003:11; 14:09:140003:12; 14:09:140003:133; 14:09:140003:545; 14:09:140003:547; 14:09:140003:548; 14:09:140003:551; 14:09:140003:555; 14:09:140003:556; 14:09:140003:559; 14:09:140003:560; 14:09:140003:564; 14:09:140003:565; 14:09:140003:566; 14:09:140003:567; 14:09:140003:568;
- ***Предназначенные для размещения туристических баз, стационарных и палаточных туристско-оздоровительных лагерей, домов рыболова и охотника, детских туристических станций (спортзал)*** по кадастровым номерам земельных участков: указанных объектов не обнаружено;

- ***Предназначенные для размещения административных и офисных зданий, объектов образования, науки, здравоохранения и социального обеспечения, физической культуры и спорта, культуры, искусства, религии (детский сад)*** по кадастровым номерам земельных участков: 14:09:140003:10; 14:09:140003:79;
- ***Предназначенные для размещения объектов (территорий) природоохранного назначения для размещения объектов рекреационного и лечебно-оздоровительного назначения*** по кадастровым номерам земельных участков: указанных объектов не обнаружено.

В связи с тем, что границы 7 подзоны установлены по основному шумовому загрязнению атмосферы, то **воздействие аэропорта Батагай** на земельных участках предназначенных в целях производства, хранения и переработки сельскохозяйственной продукции, предназначенной для дальнейшего использования в качестве пищевой продукции **не приведет к нарушению качества и безопасности таких средств, сырья, воды и продукции** в соответствии с установленными к ним требованиями, а также для объектов промышленности, коммунально-складских объектов и объектов транспорта для которых вредные физические и химические факторы не играют существенной роли и у которых имеются собственные санитарно-защитные зоны в соответствие с санитарно-эпидемиологическим законодательством а значит **допускается размещать в границах 7 подзоны**.

- ***Предназначенные для сельскохозяйственного назначения*** по кадастровым номерам земельных участков: указанных объектов не обнаружено;
- ***Предназначенные для прочих объектов лесного хозяйства*** по кадастровым номерам земельных участков: указанных объектов не обнаружено;

Предназначенные для промышленных, коммунально-складских и объектов транспорта по кадастровым номерам земельных участков: 14:09:140003:47; 14:09:140003:73; 14:09:140003:74; 14:09:140003:127; 14:09:140003:541; 14:09:140003:574; 14:09:140003:575; 14:09:140003:576; 14:09:140003:577; 14:09:140003:578; 14:09:140003:583; 14:09:140003:585; 14:09:140003:589; 14:09:140003:768; 14:09:140003:17; 14:09:140003:29; 14:09:140003:55; 14:09:140003:80; 14:09:140003:107; 14:09:140003:108; 14:09:140003:126; 14:09:140003:513; 14:09:140003:514; 14:09:140003:580; 14:09:140003:582; 14:09:140003:622; 14:09:140003:630; 14:09:140003:631; 14:09:140003:632; 14:09:140007:1; 14:09:140007:455; 14:09:140007:456; 14:09:140007:457.

Итоговая граница подзоны 7 «Аэропорт Батагай»
(в системе координат ГСК 2011, прямоугольная и градусная)

N	Координаты точки в градусах		N	Координаты точки в градусах	
	Долгота	Широта		Долгота	Широта
1	67,6735520863	134,7190146426	21	67,6223811302	134,6695849668
2	67,6632766294	134,7017786870	22	67,6320680580	134,6854908833
3	67,6621033172	134,6991515055	23	67,6338249143	134,6889556353
4	67,6604401342	134,6937598189	24	67,6353962509	134,6940504739
5	67,6591719657	134,6910963732	25	67,6366879679	134,6969411737
6	67,6507341758	134,6812339897	26	67,6454183114	134,7074161060
7	67,6429752485	134,6684881094	27	67,6532459584	134,7203316518
8	67,6411025285	134,6669027962	28	67,6550480925	134,7217470130
9	67,6383525077	134,6663046304	29	67,6577740145	134,7223583530
10	67,6363108315	134,6644391240	30	67,6593510836	134,7237586784
11	67,6249856105	134,6514520305	31	67,6787248440	134,7464126202
12	67,6092050197	134,6321759635	32	67,6882146917	134,7521723262
13	67,6082696596	134,6318038414	33	67,6897160857	134,7513476790
14	67,6073086806	134,6322634469	34	67,6907577396	134,7488945028
15	67,6063899600	134,6337396272	35	67,6911301467	134,7471301988
16	67,6058120025	134,6356854096	36	67,6911635675	134,7434193665
17	67,6055060957	134,6383254192	37	67,6907465825	134,7407968590
18	67,6055671577	134,6408821107	38	67,6899800914	134,7387940855
19	67,6059619056	134,6432253720	39	67,6824080485	134,7315029023
20	67,6067164300	134,6452816818	40	67,6786080940	134,7266132900
ОРЛ-А					
41	67,6439314161	134,7150458156	71	67,6438463195	134,7093983214
42	67,6438188052	134,7150420148	72	67,6439589305	134,7094020953
43	67,6437069625	134,7150073183	73	67,6440707745	134,7094367656
44	67,6435971132	134,7149421066	74	67,6441806259	134,7095019529
45	67,6434904610	134,7148470947	75	67,6442872812	134,7095969434
46	67,6433881742	134,7147233238	76	67,6443895719	134,7097206967
47	67,6432913735	134,7145721504	77	67,6444863771	134,7098718573
48	67,6432011193	134,7143952308	78	67,6445766362	134,7100487692
49	67,6431184005	134,7141945037	79	67,6446593601	134,7102494942
50	67,6430441232	134,7139721682	80	67,6447336425	134,7104718332
51	67,6429791011	134,7137306602	81	67,6447986694	134,7107133501
52	67,6429240466	134,7134726256	82	67,6448537283	134,7109713987
53	67,6428795628	134,7132008913	83	67,6448982158	134,7112431515
54	67,6428461369	134,7129184341	84	67,6449316446	134,7115256309
55	67,6428241352	134,7126283484	85	67,6449536482	134,7118157416
56	67,6428137987	134,7123338119	86	67,6449639857	134,7121103046
57	67,6428152406	134,7120380512	87	67,6449625437	134,7124060922
58	67,6428284451	134,7117443063	88	67,6449493379	134,7126998633
59	67,6428532676	134,7114557951	89	67,6449245133	134,7129883988
60	67,6428894362	134,7111756783	90	67,6448883416	134,7132685370
61	67,6429365545	134,7109070244	91	67,6448412194	134,7135372085

62	67,6429941065	134,7106527766	92	67,6447836629	134,7137914692
63	67,6430614617	134,7104157202	93	67,6447163028	134,7140285332
64	67,6431378822	134,7101984525	94	67,6446398772	134,7142458030
65	67,6432225308	134,7100033538	95	67,6445552236	134,7144408983
66	67,6433144801	134,7098325617	96	67,6444632694	134,7146116815
67	67,6434127229	134,7096879475	97	67,6443650223	134,7147562816
68	67,6435161827	134,7095710960	98	67,6442615587	134,7148731146
69	67,6436237262	134,7094832876	99	67,6441540123	134,7149609007
70	67,6437341752	134,7094254849	100	67,6440435614	134,7150186786
ОРЛ-Т+АРП+ПРЦ					
101	67,5929357771	134,7413995349	131	67,5926190979	134,7202669583
102	67,5925134857	134,7413848403	132	67,5930413910	134,7202812758
103	67,5920940938	134,7412545432	133	67,5934607996	134,7204112060
104	67,5916821959	134,7410100774	134	67,5938727283	134,7206553313
105	67,5912823043	134,7406541267	135	67,5942726635	134,7210109826
106	67,5908987997	134,7401905959	136	67,5946562226	134,7214742683
107	67,5905358829	134,7396245676	137	67,5950192024	134,7220401163
108	67,5901975291	134,7389622462	138	67,5953576250	134,7227023303
109	67,5898874442	134,7382108901	139	67,5956677814	134,7234536566
110	67,5896090244	134,7373787317	140	67,5959462724	134,7242858639
111	67,5893653189	134,7364748875	141	67,5961900455	134,7251898337
112	67,5891589968	134,7355092583	142	67,5963964288	134,7261556599
113	67,5889923176	134,7344924203	143	67,5965631602	134,7271727573
114	67,5888671065	134,7334355101	144	67,5966884119	134,7282299782
115	67,5887847348	134,7323501022	145	67,5967708112	134,7293157344
116	67,5887461045	134,7312480830	146	67,5968094547	134,7304181245
117	67,5887516385	134,7301415203	147	67,5968039189	134,7315250642
118	67,5888012764	134,7290425317	148	67,5967542644	134,7326244197
119	67,5888944745	134,7279631519	149	67,5966610355	134,7337041400
120	67,5890302122	134,7269152013	150	67,5965252542	134,7347523900
121	67,5892070031	134,7259101565	151	67,5963484088	134,7357576800
122	67,5894229111	134,7249590250	152	67,5961324378	134,7367089917
123	67,5896755717	134,7240722247	153	67,5958797084	134,7375958994
124	67,5899622179	134,7232594697	154	67,5955929907	134,7384086843
125	67,5902797102	134,7225296643	155	67,5952754273	134,7391384408
126	67,5906245713	134,7218908051	156	67,5949304985	134,7397771743
127	67,5909930239	134,7213498938	157	67,5945619847	134,7403178887
128	67,5913810322	134,7209128598	158	67,5941739242	134,7407546633
129	67,5917843460	134,7205844956	159	67,5937705697	134,7410827167
130	67,5921985471	134,7203684041	160	67,5933563410	134,7412984599

Так же в границе 7 подзоны приаэродромной территории находится 4 объекта ПРТО. У данных объектов выделена санитарно-защитная зона и обозначена на карте границы 7 подзоны приаэродромной территории. В таблице ниже указано наименование данных объектов, их место положение и размер радиуса санитарно-защитной зоны.

Название ПРТО	Радиус размера СЗЗ (м)	Координаты точки расчета размеров СЗЗ (WGS 84)	
		широта	долгота
1	2	3	4
БПРМ-046	20	67°38'05,42"	134°40'31,66"
ДПРМ-046+ПРЦ	200	67°36'30,68"	134°38'20,84"
ОРЛ-А	120	67°38'37,86"	134°42'43,57"
ОРЛ-Т+АРП+ПРЦ	450	67°35'33,59"	134°43'51,39"

СЗЗ и зона ограничений ПРТО не могут иметь статус селитебной территории, а также не могут использоваться для размещения площадок для стоянки и остановки всех видов транспорта, предприятий по обслуживанию автомобилей, бензозаправочных станций, складов нефти и нефтепродуктов и т.п. Соответственно СЗЗ и зона ограничений ПРТО не могут использоваться для указанных видов пользования.

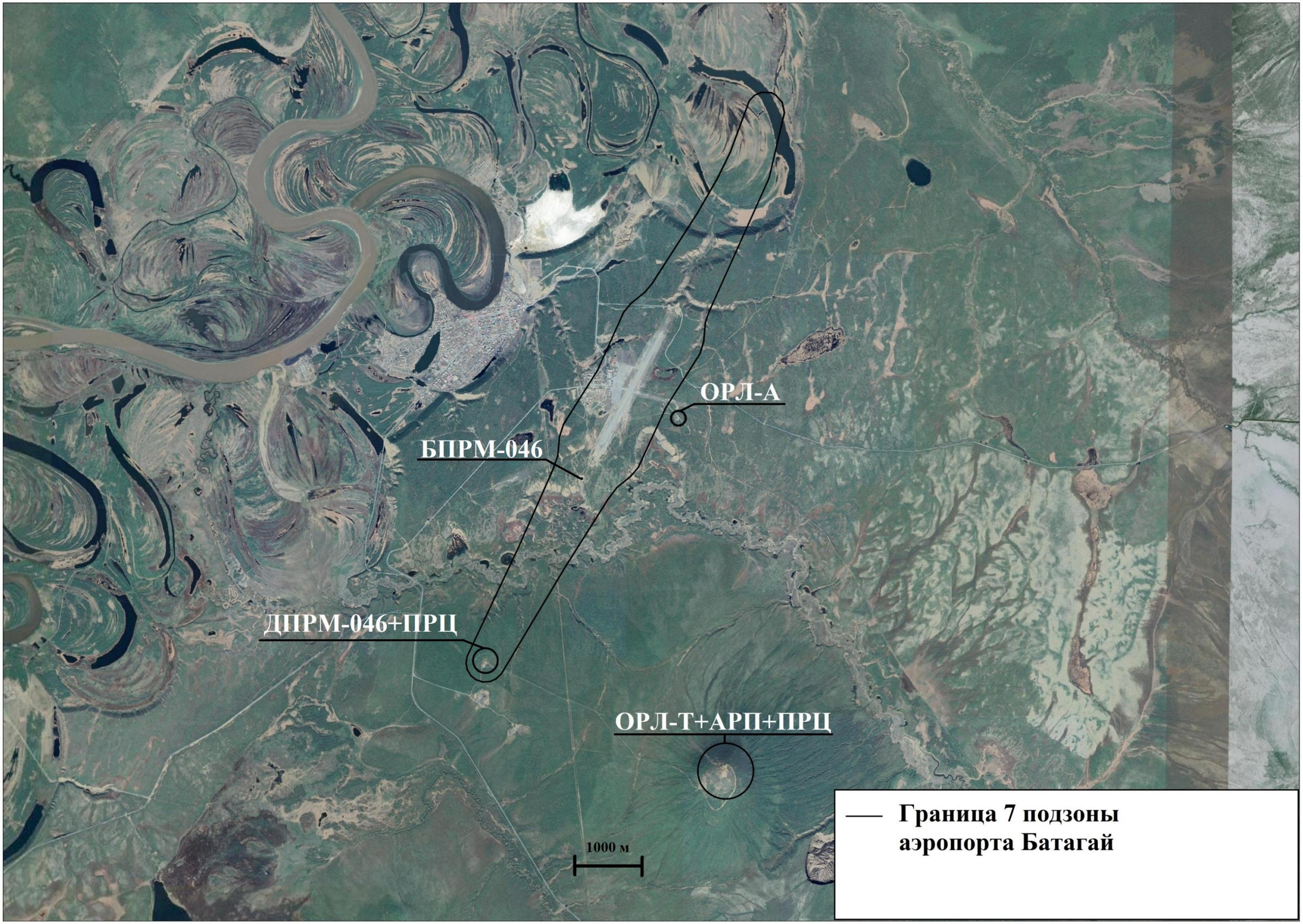
ОРЛ-А
БПРМ-046
ДПРМ-046+ПРЦ
ОРЛ-Т+АРП+ПРЦ
1000 м
Граница 7 подзоны аэропорта Батагай